


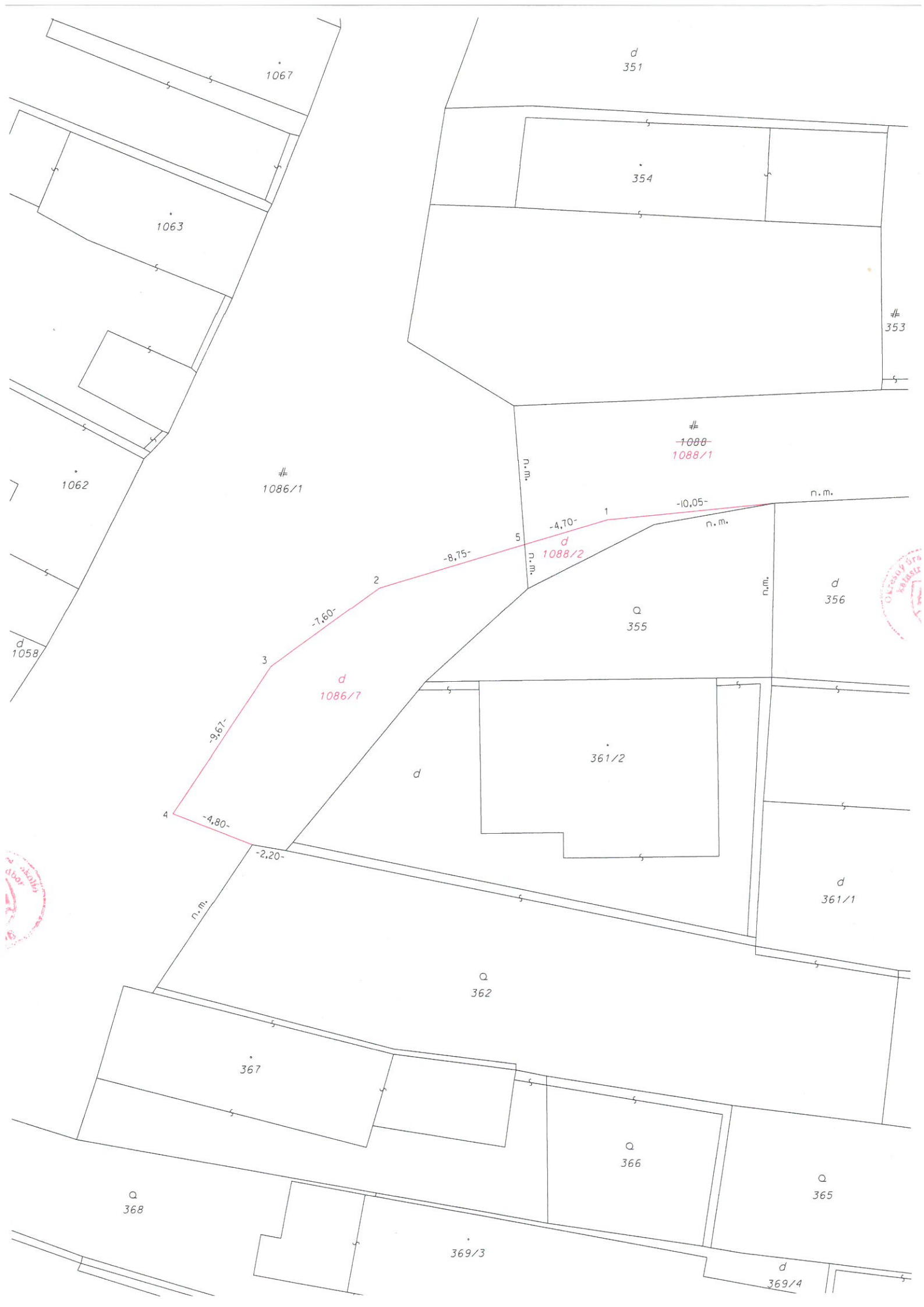




Geometrický plán je podkladom na právne úkony, keď údaje doterajšieho stavu výkazu výmer sú zhodné s údajmi platných výpisov z katastra nehnuteľností.

Vyhotovitel' Vladimír Vanta - GEO-KS Bohdanovce 298, IČO: 44 307 837 email: vanta.vladimir@gmail.com tel: 0905 929 769		Kraj Košický	Okres Košice - okolie	Obec Moldava nad Bodvou	
		Kat. územie Moldava nad Bodvou	Číslo plánu 65/2020	Mapový list č. Moldava n. B. 2-5/11	
		GEOMETRICKÝ PLÁN			
		na oddelenie p.č. 1086/7 a 1088/2			
Vyhotovil		Autorizačne overil		Úradne overil Meno: Ing. Silvia SZALAYOVÁ	
Dňa: 14.9.2020	Meno: Vladimír Vanta	Dňa: 16.9.2020	Meno: Ing. Patrik Cirbus	Dňa: 06.10.2020	Číslo: G1-300/2020
Nové hranice boli v prírode označené drev.kolíkami		Náležitostami a presnosťou zodpovedá predpisom 		Úradne overené podľa §9 zákona NR SR č.215/1995 Z.z. o geodézii a kartografii 	
Záznam podrobného merania (meračský náčrt) č. 1729				 Pečiatka a podpis	
Súradnice bodov označených číslami a ostatné meračské údaje sú uložené vo všeobecnej dokumentácii		Pečiatka a podpis			



1067

d
351

1063

354

353

1062

1086/1

~~1088~~
1088/1

n.m.

n.m.

1
-4.70-

-10.05-

2
-8.75-

d
1088/2

n.m.

d
356

3
-7.60-

Q
355

d
1058

4
-9.67-

d
1086/7

d

361/2

n.m.

-4.80-

d
361/1

Q
362

367

Q
366

Q
365

Q
368

369/3

d
369/4

Výkaz výmer

Doterajší stav					Zmeny					Nový stav					
Číslo			Výmera		Druh pozemku	Diel číslo	k parcele číslo	m2	od parcely číslo	m2	Číslo parcely	Výmera		Druh pozemku Kód	Vlastník (iná opráv.osoba) adresa, (sídlo)
Pk.vl.	Parcely		ha	m2								ha	m2		
LV	Pk	KN													
Stav právny je totožný s registrom C KN															
1533		1086/1	3678		zastav. plocha						1086/1	3543		zastav. plocha 22	doterajší
											1086/7	135		zastav. plocha 18	Lacková Izabela r. Lacková Janka Kráľa 448/4, Moldava nad Bodvou
1533		1088	448		zastav. plocha						1088/1	434		zastav. plocha 22	doterajší
											1088/2	14		zastav. plocha 18	Lacková Izabela r. Lacková Janka Kráľa 448/4, Moldava nad Bodvou
Spolu :			4126									4126			

Legenda:

- Kód spôsobu využívania
- 18 - Pozemok na ktorom je dvor
 - 22 - Pozemok na ktorom je postavená inžinierska stavba - cestná, miestna a účelová komunikácia, lesná cesta, poľná cesta, chodník, nekryté parkovisko a ich súčasti

